



Правительство Хабаровского края
УПРАВЛЕНИЕ ГОСУДАРСТВЕННОЙ ОХРАНЫ
ОБЪЕКТОВ КУЛЬТУРНОГО НАСЛЕДИЯ

ПРИКАЗ

31.03.2021 № 25.1.3/23
г. Хабаровск

Об утверждении предмета охраны объекта культурного наследия (памятника истории) регионального значения "Стрелковая позиция восточная", 1904 – 1910 гг., Хабаровский край, Николаевский район, п. Чныррах с окрестностями, прибрежный сопочный массив между реками Амур, Нижняя Патха и горой Левобережной, на юго-западном склоне горы Левобережной, входящего в состав объекта культурного наследия (ансамбля) регионального значения "Чныррахские укрепления Николаевской-на-Амуре крепости"

В соответствии с Федеральным законом от 25 июня 2002 г. № 73-ФЗ "Об объектах культурного наследия (памятниках истории и культуры) народов Российской Федерации", пунктом 3.20 Положения об управлении государственной охраны объектов культурного наследия Правительства Хабаровского края, утвержденного постановлением Правительства Хабаровского края от 22 июня 2016 г. № 194-пр, на основании заключения (акта) государственной историко-культурной экспертизы от 06 декабря 2019 г. № 016.19, выполненного аттестованным экспертом по проведению государственной историко-культурной экспертизы Шокуровой Л.Б.,
ПРИКАЗЫВАЮ:

Утвердить прилагаемый предмет охраны объекта культурного наследия (памятника истории) регионального значения "Стрелковая позиция восточная", 1904 – 1910 гг., Хабаровский край, Николаевский район, п. Чныррах с окрестностями, прибрежный сопочный массив между реками Амур, Нижняя Патха и горой Левобережной, на юго-западном склоне горы Левобережной, входящего в состав объекта культурного наследия (ансамбля) регионального значения "Чныррахские укрепления Николаевской-на-Амуре крепости".

Начальник управления

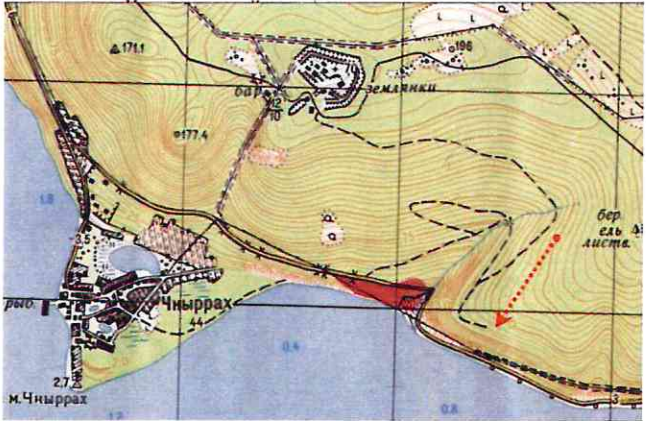

В.В. Полещук

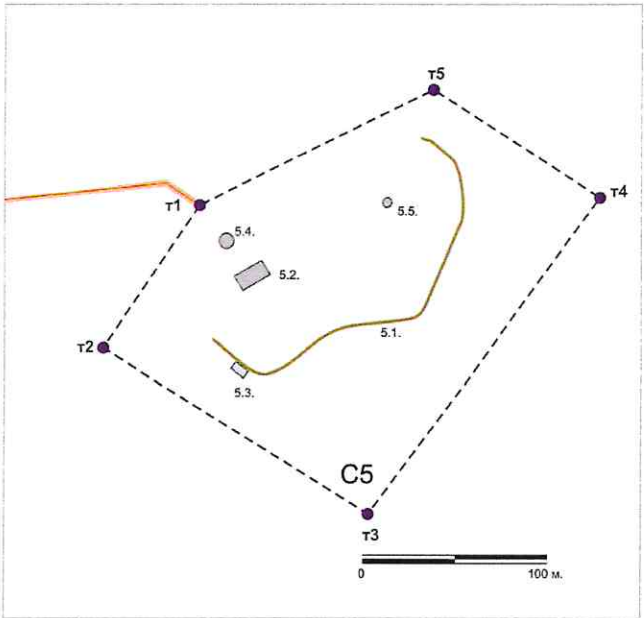


001612

УТВЕРЖДЕН
 приказом управления
 государственной охраны
 объектов культурного наследия
 Правительства Хабаровского края
 от 31.03.2021 № 25.1.3/23

ПРЕДМЕТ ОХРАНЫ

объекта культурного наследия (памятника истории)
 регионального значения "Стрелковая позиция восточная", 1904 – 1910 гг.,
 Хабаровский край, Николаевский район, п. Чныррах с окрестностями,
 прибрежный сопочный массив между реками Амур, Нижняя Патха
 и горой Левобережной, на юго-западном склоне горы Левобережной,
 входящего в состав объекта культурного наследия (ансамбля) регионального
 значения "Чныррахские укрепления Николаевской-на-Амуре крепости"

| № п/п | Предмет охраны | Фотофиксация |
|-------|---|---|
| 1 | 2 | 3 |
| 1. | <p><u>Местоположение:</u> на юго-западном склоне горы Левобережной (высота над ур. м. – 135 м).</p> <p>Стрелковая позиция связана с дорогой-серпантином № 3 подъездом, протяженностью 581 м.</p> <p><u>Природно-ландшафтные характеристики территории.</u></p> <p><u>Дорожно-тропиночные связи между сохранившимися сооружениями.</u></p> |   |

| 1 | 2 | 3 |
|----|---|--|
| 2. | <p><u>Планировочная структура стрелковой позиции</u>, составленная местоположением, планировкой, формой, габаритами сохранившихся полностью либо фрагментарно фортификационных сооружений: открытых огневых сооружений ближнего боя (окоп стрелковый), охранительного сооружения (убежища) и трех элементов полевой фортификации.</p> <p><u>Объемно-пространственная структура</u>, состоящая из стрелкового окопа С-образной формы с выраженными напольным и двумя боковыми фасадами (фланки) и площадкой прямоугольной формы для венчатого укрытия. Линейные размеры: 160 x 90 м. Пеленг главной оси – 45 град.</p> |  |
| 3. | <p><u>Окоп стрелковый</u> – С-образной формы, растянутый по склону сопки от своей юго-западной оконечности до северо-восточной, имеющий излом в своей центральной части. Хорошо читается на местности, банкет не выражен (на схеме обозначен № 5.1).</p> <p>(Окоп – углубление в грунте, предназначенное для улучшения условий стрельбы и защиты личного состава подразделения, вооружения и военной техники от поражения огня противника и предназначенное для стрельбы из него стрелковых войск)</p> |  |
| 4. | <p><u>Укрытие</u> Расположено выше окопа по склону, смещено в сторону его правого (южного) фланка. Конструкция не сохранилась. Сохранилась яма-западина (на схеме обозначена № 5.2).</p> |  |

| 1 | 2 | 3 |
|----|--|---|
| 5. | <p><u>Элементы полевой фортификации</u> Углубления в грунте (-1 м), расположены западнее северной оконечности окопа, по направлению к укрытию и западнее него (предположительно ячеистые стрелковые окопы).</p> <p>На правом фланке стрелкового окопа расположены западины глубиной менее 1 м неправильной формы (вероятно, являются дополнениями бруствера стрелкового окопа (на схеме обозначены № 5.3 – 5.5).</p> |  |

Изменение предмета охраны может быть осуществлено в порядке и случаях, предусмотренных законодательством об объектах культурного наследия.