



Правительство Хабаровского края  
УПРАВЛЕНИЕ ГОСУДАРСТВЕННОЙ ОХРАНЫ  
ОБЪЕКТОВ КУЛЬТУРНОГО НАСЛЕДИЯ

ПРИКАЗ

31.03.2021 № 25.1.3/29  
г. Хабаровск

Об утверждении предмета охраны объекта культурного наследия (памятника истории) регионального значения "Береговая батарея 10-орудийная Нижняя пушечная", 1890 – 1910 гг., Хабаровский край, Николаевский район, п. Чныррах с окрестностями, прибрежный сопочный массив между реками Амур, Нижняя Патха и горой Левобережной, в распадке между Преображенской сопкой и горой Левобережной, входящего в состав объекта культурного наследия (ансамбля) регионального значения "Чныррахские укрепления Николаевской-на-Амуре крепости"

В соответствии с Федеральным законом от 25 июня 2002 г. № 73-ФЗ "Об объектах культурного наследия (памятниках истории и культуры) народов Российской Федерации", пунктом 3.20 Положения об управлении государственной охраны объектов культурного наследия Правительства Хабаровского края, утвержденного постановлением Правительства Хабаровского края от 22 июня 2016 г. № 194-пр, на основании заключения (акта) государственной историко-культурной экспертизы от 06 декабря 2019 г. № 016.19, выполненного аттестованным экспертом по проведению государственной историко-культурной экспертизы Шокуровой Л.Б.,

ПРИКАЗЫВАЮ:

Утвердить прилагаемый предмет охраны объекта культурного наследия (памятника истории) регионального значения "Береговая батарея 10-орудийная Нижняя пушечная", 1890 – 1910 гг., Хабаровский край, Николаевский район, п. Чныррах с окрестностями, прибрежный сопочный массив между реками Амур, Нижняя Патха и горой Левобережной, в распадке между Преображенской сопкой и горой Левобережной, входящего в состав объекта культурного наследия (ансамбля) регионального значения "Чныррахские укрепления Николаевской-на-Амуре крепости".

Начальник управления

В.В. Полещук

001624

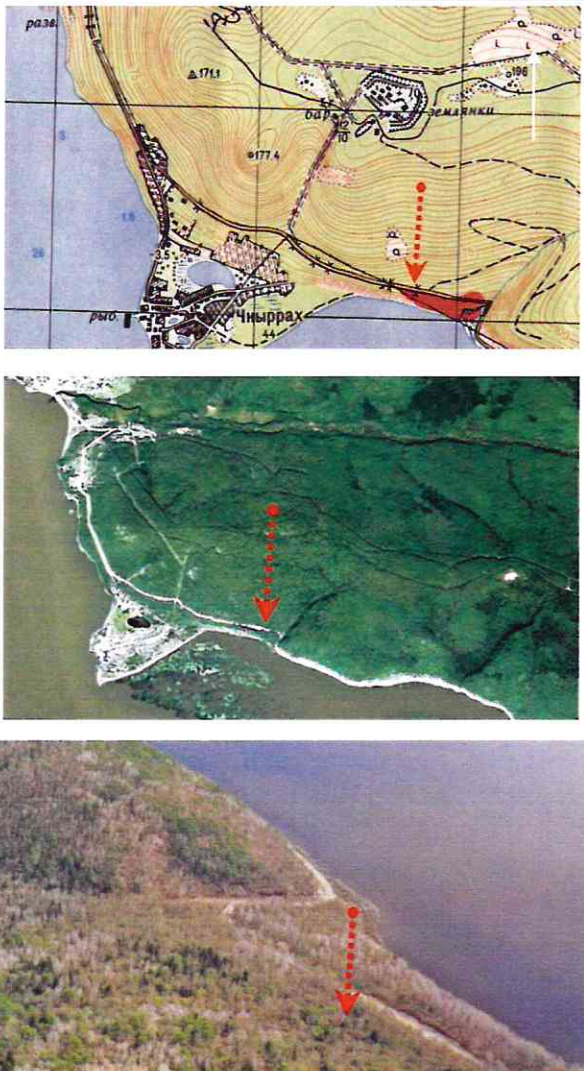
## УТВЕРЖДЕН

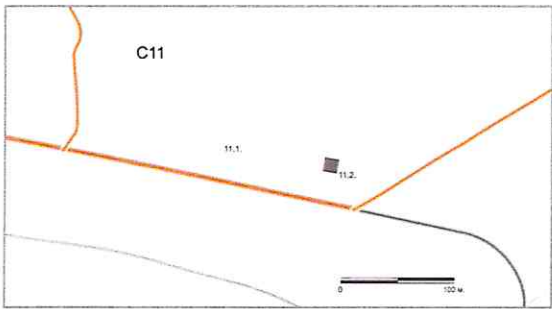



приказом управления  
государственной охраны  
объектов культурного наследия  
Правительства Хабаровского края


от 31.03.2021 № 25.1.3/29

### ПРЕДМЕТ ОХРАНЫ

объекта культурного наследия (памятника истории)  
регионального значения "Береговая батарея 10-орудийная Нижняя  
пушечная", 1890 – 1910 гг., Хабаровский край, Николаевский район,  
п. Чныррах с окрестностями, прибрежный сопочный массив между  
реками Амур, Нижняя Патха и горой Левобережной, в распадке между  
Преображенской сопкой и горой Левобережной, входящего в состав  
объекта культурного наследия (ансамбля) регионального значения  
"Чныррахские укрепления Николаевской-на-Амуре крепости"

№ п/п	Предмет охраны	Фотофиксация
1	2	3
1.	<p><u>Местоположение:</u> в распадке между сопкой Преображенской и горой Левобережной, у ручья (высота над ур. м. – 35 м).</p> <p><u>Природно-ландшафтные характеристики территории, дорожно-тропиночные связи между сохранившимися сооружениями.</u></p>	

1	2	3
2.	<p><u>Планировочные размеры батареи</u>, ориентировочно, 150 x 200 м.</p> <p>Грунтовые террасы шириной около 5 м с бровками; западины круглых и прямоугольных в плане форм в восточной части территории батареи, образующие локальные группы (полевые фортификационные элементы).</p> <p>В совокупности с сохранившимся пороховым погребом образуют обширное пространство бывшей береговой артиллерийской батареи.</p> <p><u>Объемно-пространственная структура батареи</u>, представляющая собой протяженный земляной массив сложной в плане формы с напольным, горжевым и двумя боковыми фасадами (правый и левый фланки). Пеленг главной оси – 170 град., оси горжи – 80 град.</p>	  
3.	<p><u>Погреб пороховой</u> (на схеме обозначен № 11.2) – охранительное сооружение для боезапаса батареи. Расположен рядом с нижней дорогой. Вписан в склон сопки и с севера обозначен полукольцевой траншеей.</p> <p>В ландшафте отчетливо читается обваловка погреба 20 x 10 м и высотой не более 7 м.</p>	

1	2	3
		

Изменение предмета охраны может быть осуществлено в порядке и случаях, предусмотренных законодательством об объектах культурного наследия.

---